

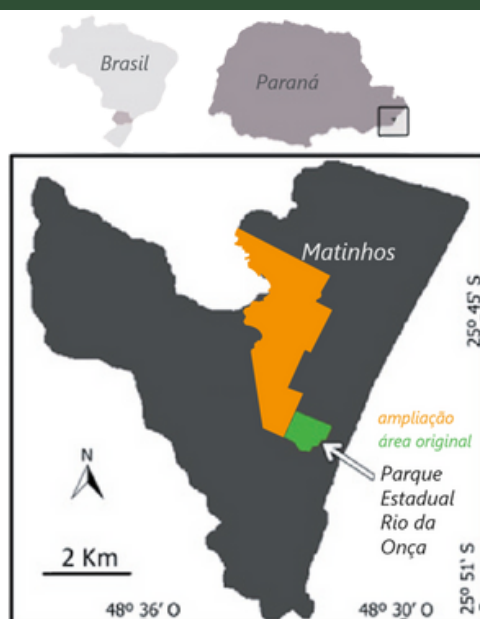
# FRAGMENTO DA MATA ATLÂNTICA TENTA SE REGENERAR NO LITORAL DO PR

Saiba um pouco mais sobre o Parque Estadual Rio da Onça, em Matinhos (PR), que foi criado em uma localidade onde houve um lixão por várias décadas. A ampliação recente do parque é uma condição importante para a preservação do bioma no Estado, que ainda está entre os que mais o desmatam no país



## 1968 a 1995

Esse é o tempo aproximado durante o qual a localidade do Parque Rio da Onça teve um **lixão a céu aberto**, mesmo o parque tendo sido criado em 1981, segundo o IAT/PR



### Riscos\*\*

A maioria das ameaças ao parque tem a ver com ações humanas:

- invasões de terras
- atropelamento da fauna
- animais domésticos abandonados
- caça e pesca ilegais
- entrada de esgoto pelo rio
- lixo
- desmatamento
- furto de bromélias e de madeira



## Desde 2010

Só há 13 anos lixões estão proibidos no Brasil pela lei que instituiu a Política Nacional de Resíduos Sólidos

### Áreas do estudo\*

Acima, os locais do parque original onde animais foram capturados: 1) clareira onde havia o lixão; 2) floresta em regeneração; e 3) mata fechada

### PARQUE RIO DA ONÇA | ficha técnica\*\*

**Localização**  
Matinhos, a cerca de 110 km de Curitiba

**Criação**  
Decreto estadual 3.825 de 4/6/1981

**Biodiversidade**  
Abriga muitas espécies restritas à Mata Atlântica

**"Rio da Onça"?**  
Nome vem do rio que corta o parque

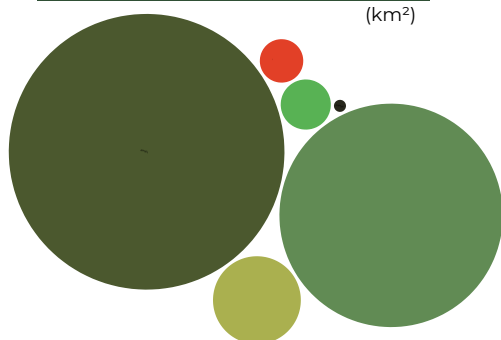
**Área**  
16,6 km<sup>2</sup> desde 2022 (era 1,2 km<sup>2</sup>)

**Mamíferos em risco**  
17 das 61 espécies exigem atenção

## DESMATAMENTO DO BIOMA

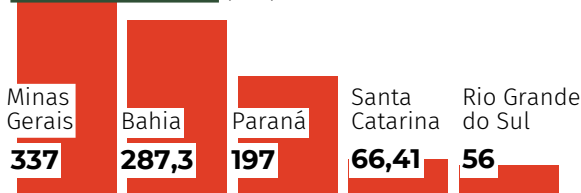
jan. 2019 a set. 2023\*\*\*

### Área desmatada por bioma (km<sup>2</sup>)



Amazônia	42,5 mil
Cerrado	28 mil
Caatinga	4,3 mil
Pantanal	1,4 mil
Mata Atlântica	1,05 mil
Pampa	81

### Estados com maior desmatamento de Mata Atlântica (km<sup>2</sup>)



### Concentração do desmatamento (em 2022)

■ muito alta  
■ média  
■ muito baixa



## 0,822 km<sup>2</sup>/h

Foi o ritmo do desmatamento da Mata Atlântica em 2022, segundo a MapBiomias Alerta



### Campeãs\*\*\*

Das dez cidades que mais desmataram a Mata Atlântica de 2019 a 2023, seis são do Paraná:

- 1 Nova Laranjeiras
- 2 Vitória da Conquista
- 3 Novo Cruzeiro
- 4 Prudentópolis
- 5 Canavieiras
- 6 Pinhão
- 7 Planalto
- 8 Quedas do Iguaçu
- 9 Itamarandiba
- 10 Lapa

Fonte: [www.ciencia.ufpr.br](http://www.ciencia.ufpr.br)

Reportagem e infografia: Camille Bropp, com apoio de Monica Ardjomand

Referências bibliográficas: Gatto-Almeida, Quadros e Tiepolo. Choosing between human trash and trashed forests: Resilience in nonvolant Atlantic Forest small mammals\*. *Ecología Austral*, 2023. doi: 10.25260/EA.23.33.3.0.2034 | Plano de Manejo do PERO\*\*. IAP, 2015. | Plataforma Alerta MapBiomias\*\*\*: RAD 2022 e <https://plataforma.alerta.mapbiomas.org>.

Fotos e ilustrações: AEN/PR (foto); Canva (gráficos e ícones); MapBiomias Alerta (mapa do desmatamento — adaptado); Gatto-Almeida, Quadros e Tiepolo (mapa das áreas do estudo, mapa do parque — adaptado)